







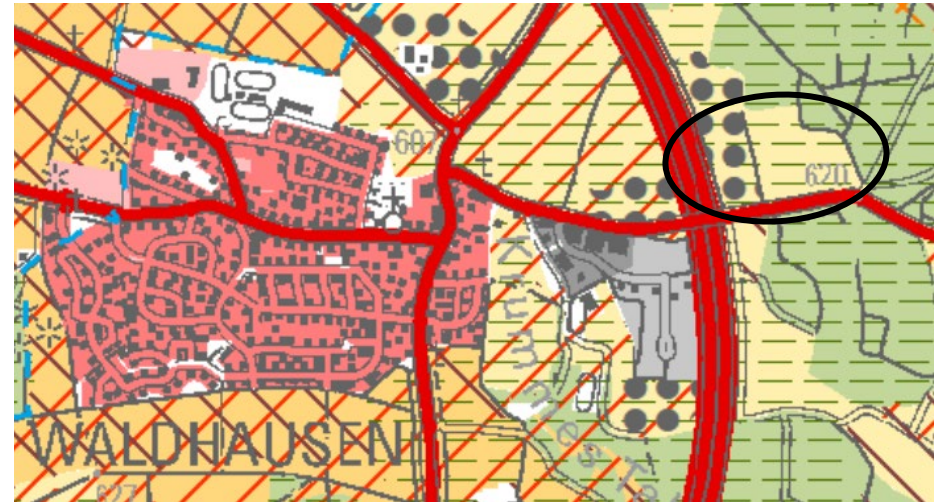
## Regionalplan 2010











Freiraumstruktur

-  Regionaler Grünzug (Pl.S.3.1.1)
-  Grünzäsur (Pl.S.3.1.2)
-  Schutzbedürftiger Bereich für Naturschutz und Landschaftspflege (Pl.S.3.2.1)
-  Schutzbedürftiger Bereich für Landwirtschaft und Bodenschutz (Pl.S.3.2.2)
-  Schutzbedürftiger Bereich für die Forstwirtschaft (Pl.S.3.2.3)
-  Schutzbedürftiger Bereich für die Erholung (Pl.S.3.2.4)


## Regionalplanentwurf 2035



### Regionale Freiraumstruktur

-  Regionale Grünzüge (VRG) (PS 3.1.1)
-  Regionale Grünzäsur (VRG) (PS 3.1.2)
-  Gebiete für Naturschutz und Landschaftspflege (VRG) (PS 3.2.1.1)
-  Gebiete für Naturschutz und Landschaftspflege (VBG) (PS 3.2.1.2)
-  Gebiete für den Bodenschutz (VBG) (PS 3.2.2.2)
-  Gebiete für Landwirtschaft (VRG) (PS 3.2.3.2)
-  Gebiete für Landwirtschaft (VBG) (PS 3.2.3.3)
-  Gebiete für Forstwirtschaft (und Waldfunktionen) (VBG) (PS 3.2.4.2)

### Regionale Infrastruktur

-  Gebiete für regionalbedeutsame Photovoltaikanlagen (VBG) (PS 4.2.2.3)

